Name	Length
01.Храбрино - Х.Брянoвщица	6.5 km
02.Х.Брянoвщица - Х. Върховръх	7.9 km
03.Х. Върховръх - Х.Персенк	17.9 km
04.Х.Персенк - Х.Скални мостове	5.8 km
05.Х.Скални мостове - х. Изгрев	15.2 km
06.х. Изгрев - Х.Ледницата	23.0 km
07.Х.Ледницата - Х.Перелик	10.2 km
08.Х.Перелик - Х. Смолянски езера	9.9 km
09.Х. Смолянски езера - Смолян	7.8 km

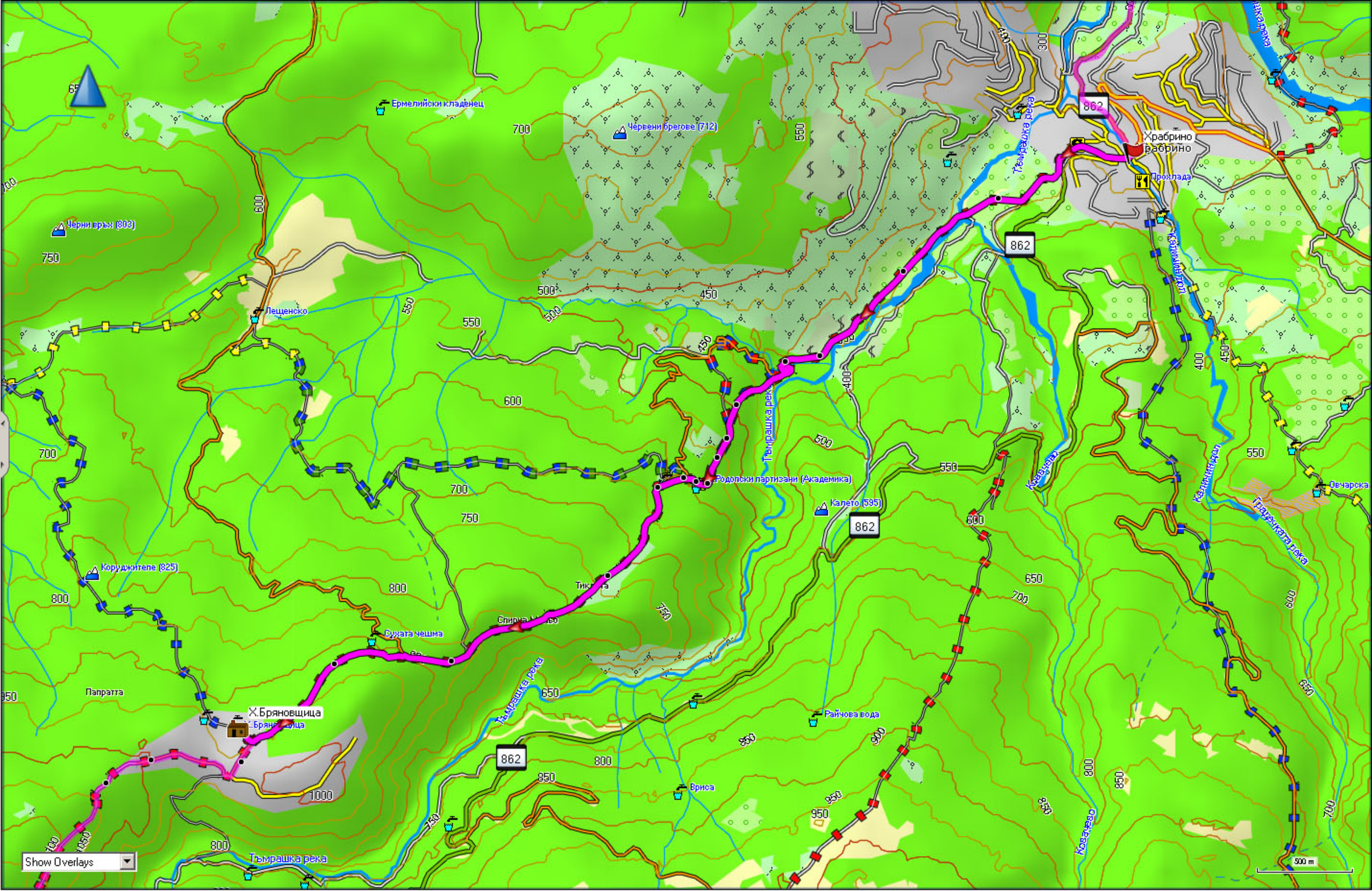
Ермелийски кладенец
Червени брегове (712)
Черни връх (803)
Лещенско
Коруджителе (825)
Папратта
Х.Бряновщица
Сухата чешма
Родопски партизани (Академика)
Калето (595)
Райчова вода
Врисa
Храбрино
Проклада
Овчарска
Тъмрашка река
Тъмрашка река
Тъмрашка река
Тъмрашка река
Тъмрашка река
Тъмрашка река
Тъмрашка река
Тъмрашка река
Тъмрашка река
Тъмрашка река
Тъмрашка река
862
862
862
862
Show Overlays
500 m

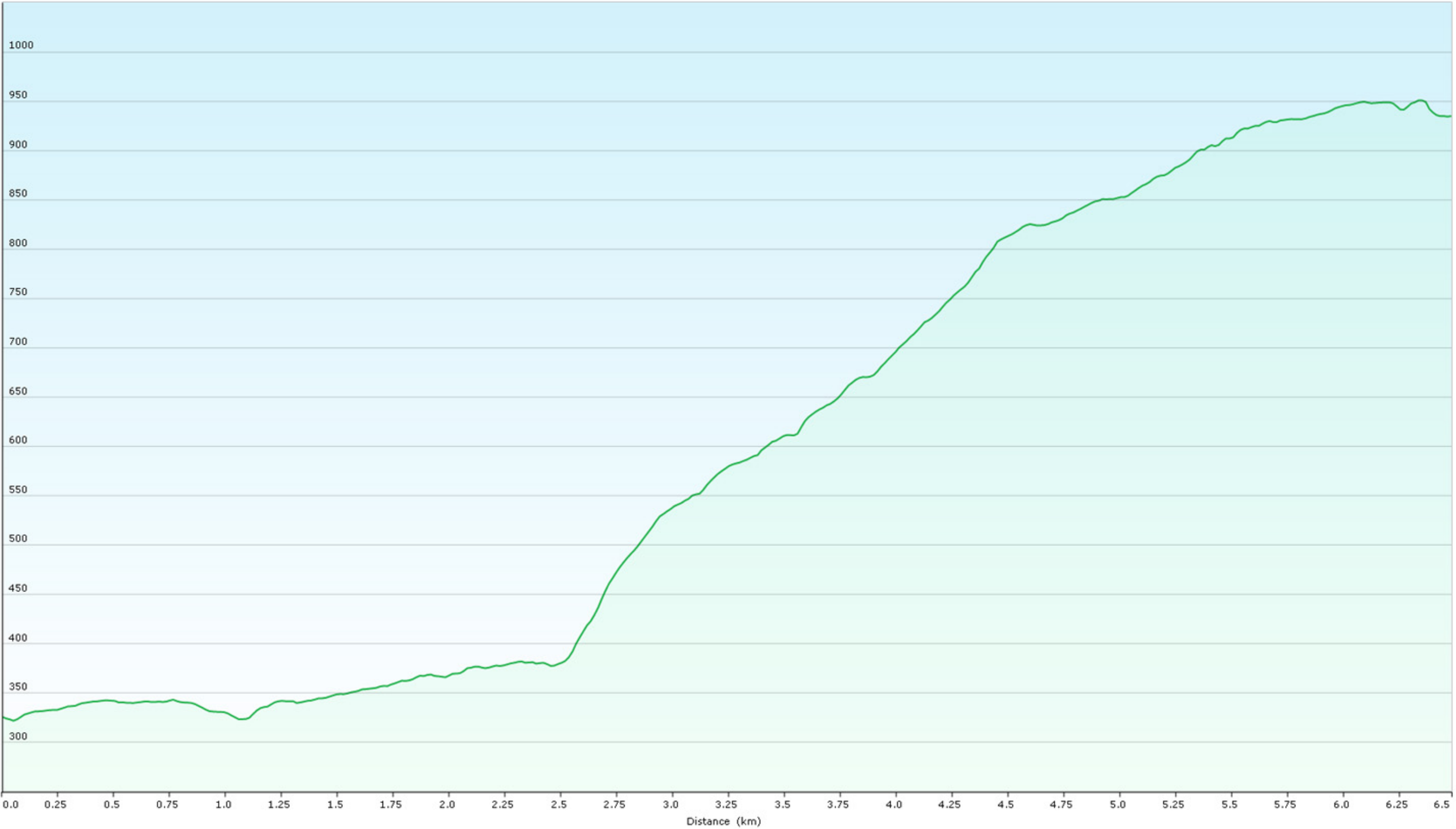
1000
950
900
850
800
750
700
650
600
550
500
450
400
350
300
0.0
0.25
0.5
0.75
1.0
1.25
1.5
1.75
2.0
2.25
2.5
2.75
3.0
3.25
3.5
3.75
4.0
4.25
4.5
4.75
5.0
5.25
5.5
5.75
6.0
6.25
6.5
Distance (km)

Х.Бряновщица
Бряновщица
02.Х.Бряновщица - Х. Върховръх
Папратта
Анатема (1176)
Момица (1212)
Свети Георги (1181)
Кьошковете
Чукалат (1280)
Бивак
Скобелево
862
862
Мечкарското
Шабанова бърчина (1441)
Чифлика
Средня (1433)
Портица (1411)
Ходжовска бърчина
Малтепе (1358)
Върховръх (1633)
Тагар могила (1516)
Х.Върховръх
Червен камък (1562)
Свети Ар
Show Overlays
700 m

Elevation (m)
1600
1550
1500
1450
1400
1350
1300
1250
1200
1150
1100
1050
1000
950
900
0.0
0.5
1.0
1.5
2.0
2.5
3.0
3.5
4.0
4.5
5.0
5.5
6.0
6.5
7.0
7.5
7.9
Distance (km)

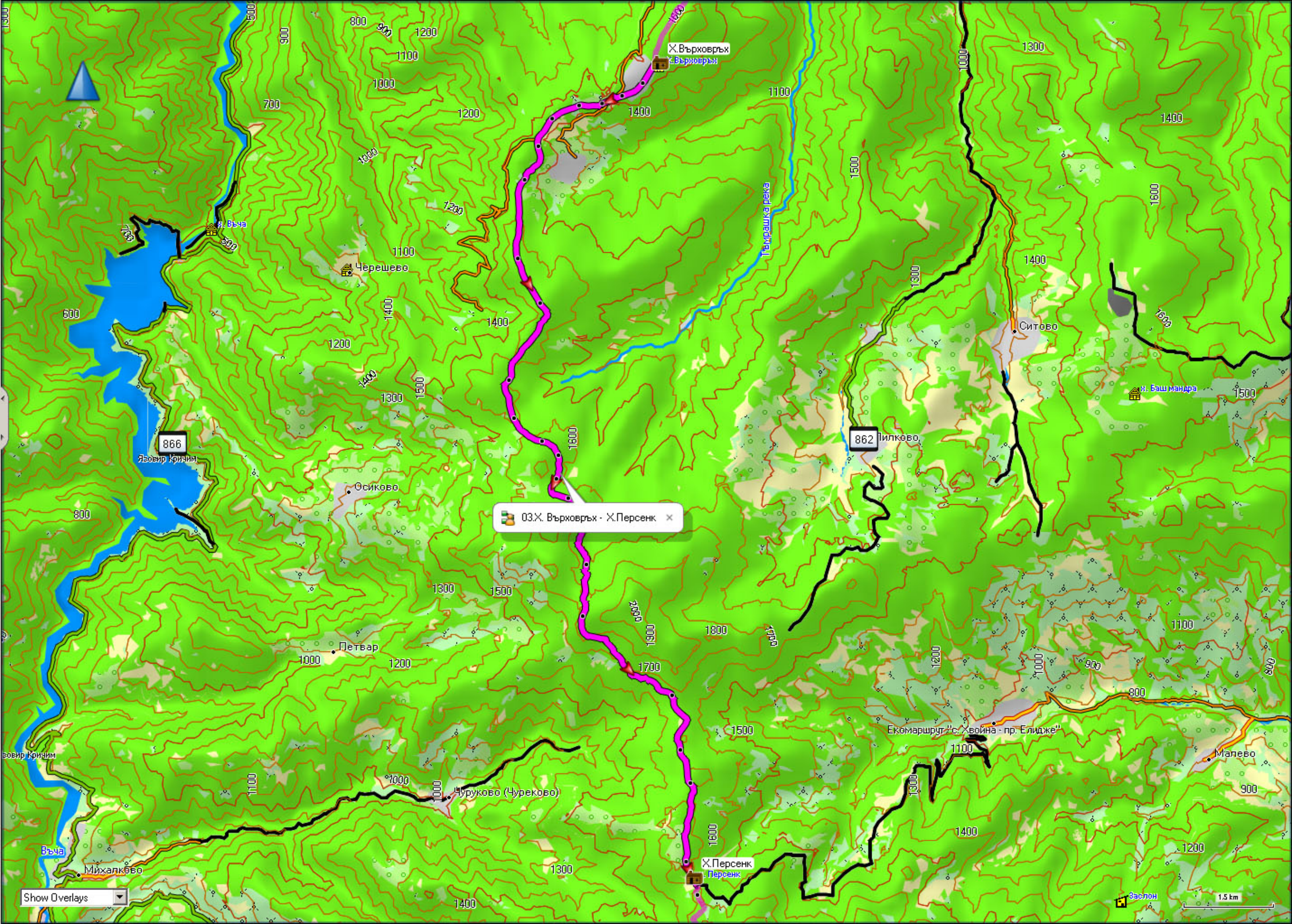
Х.Върховръх
Х.Върховръх
Тъмрашка река
Черешево
Ситово
Лилково
Язовир Кричим
Осиково
03.Х. Върховръх - Х.Персенк
Петвар
Екомаршрут "с.Хвойна - пр.Елидже"
Малево
Чуруково (Чуреково)
Михалково
Х.Персенк
Персенк
Заслон
Show Overlays
1.5 km

Elevation (m)
1840
1820
1800
1780
1760
1740
1720
1700
1680
1660
1640
1620
1600
1580
1560
1540
1520
1500
1480
0.0
1.0
2.0
3.0
4.0
5.0
6.0
7.0
8.0
9.0
10.0
11.0
12.0
13.0
14.0
15.0
16.0
17.0
17.9
Distance (km)

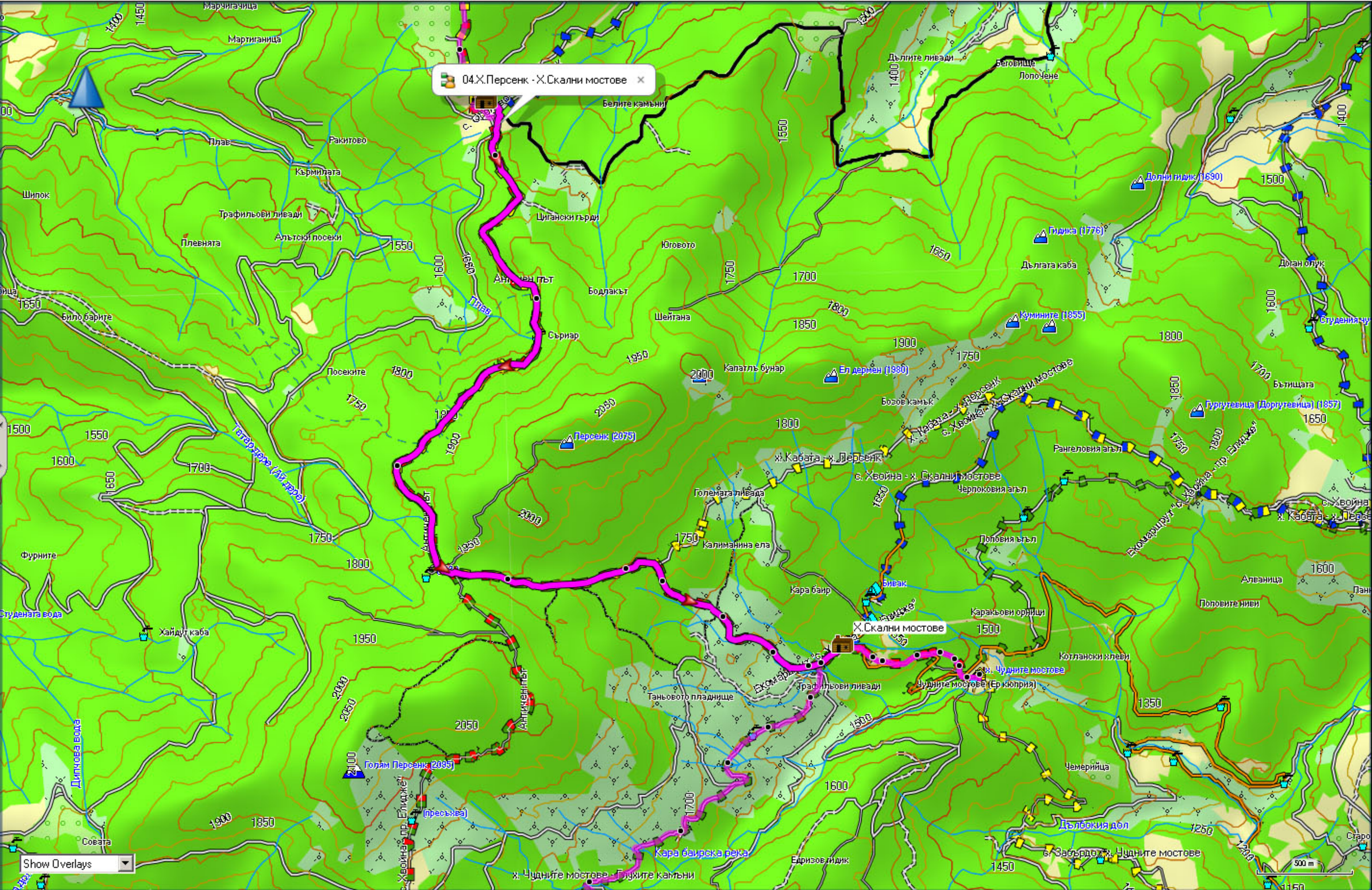
04.Х.Персенк - Х.Скални мостове
Марчигачица
Мартиганица
Плав
Ракитово
Кърмилата
Шипок
Трафильови ливади
Плевнята
Алътски посеки
Било барите
Посеките
Тетарджер (Дъ ждерд)
Фурните
Студената вода
Хайдут каба
Диткова вода
Совата
Белите камъни
Циганските гърди
Юговото
Бодлакът
Сърпар
Шейтана
Капатлъ бунар
Персенк (2075)
Голям Персенк (2085)
Голямата ливада
Калиманина ела
Кара баир
Таньовото пладнище
Кара баирска река
х. Чудните мостове - Глухите камъни
Едризов гидик
Дългите ливади
Беговище
Лопочене
Долни гидик (1690)
Гидика (1776)
Дългата каба
Кумините (1855)
Ел дермен (1980)
Бозов камък
х. Кабата - х. Персенк
с. Хвойна - х. Скални мостове
Черпоковия агъл
Рангеловия агъл
Гургутевица (Доргутевица) (1857)
Бътищата
Доган олук
Студения чу
Попловия агъл
Бивак
Х.Скални мостове
Каракъови орници
Котлански хлеви
х. Чудните мостове
Чудните мостове (Ер кюприя)
Поповите ниви
Алваница
Чемерийца
Дълбокия дол
с. Забърдо - х. Чудните мостове
Show Overlays

Elevation (m)
1960
1940
1920
1900
1880
1860
1840
1820
1800
1780
1760
1740
1720
1700
1680
1660
1640
1620
1600
1580
1560
1540
0.0
0.25
0.5
0.75
1.0
1.25
1.5
1.75
2.0
2.25
2.5
2.75
3.0
3.25
3.5
3.75
4.0
4.25
4.5
4.75
5.0
5.25
5.5
5.8
Distance (km)

Х.Скални мостове
Скални мостове
х. Чудните мостове
Голям Персенк (2095)
Студенец (Владиково)
05.Х.Скални мостове - х. Изгрев
Забърдо
Х.Изгрев
Изгрев
Show Overlays
1 km

Elevation (m)
1950
1925
1900
1875
1850
1825
1800
1775
1750
1725
1700
1675
1650
1625
1600
1575
1550
1525
1500
1475
1450
1425
0.0
1.0
2.0
3.0
4.0
5.0
6.0
7.0
8.0
9.0
10.0
11.0
12.0
13.0
14.0
15.2
Distance (km)

06.х. Изгрев - Х.Ледницата
Х.Изгрев
Изгрев
Брезе
Беден
Широколъшка река
Върбова
Широка лъка
Х.Ледницата
Ледницата
Х. Горски дол
Заслон
Солища
Гела
Стикъл
Стойките
Голямата река
Чепел
866
864
Show Overlays
1.5 km

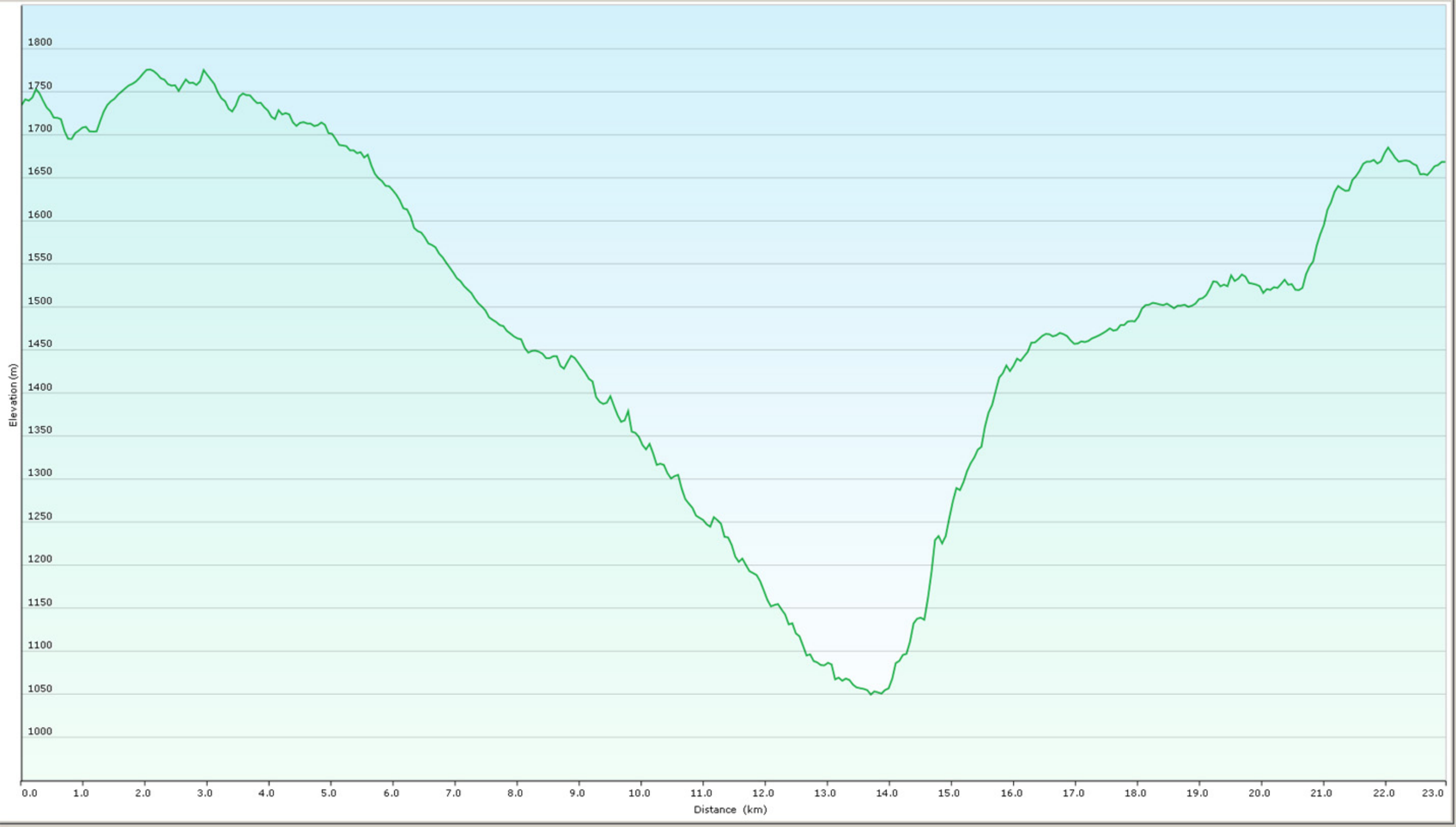
Elevation (m)
1800
1750
1700
1650
1600
1550
1500
1450
1400
1350
1300
1250
1200
1150
1100
1050
1000
0.0
1.0
2.0
3.0
4.0
5.0
6.0
7.0
8.0
9.0
10.0
11.0
12.0
13.0
14.0
15.0
16.0
17.0
18.0
19.0
20.0
21.0
22.0
23.0
Distance (km)

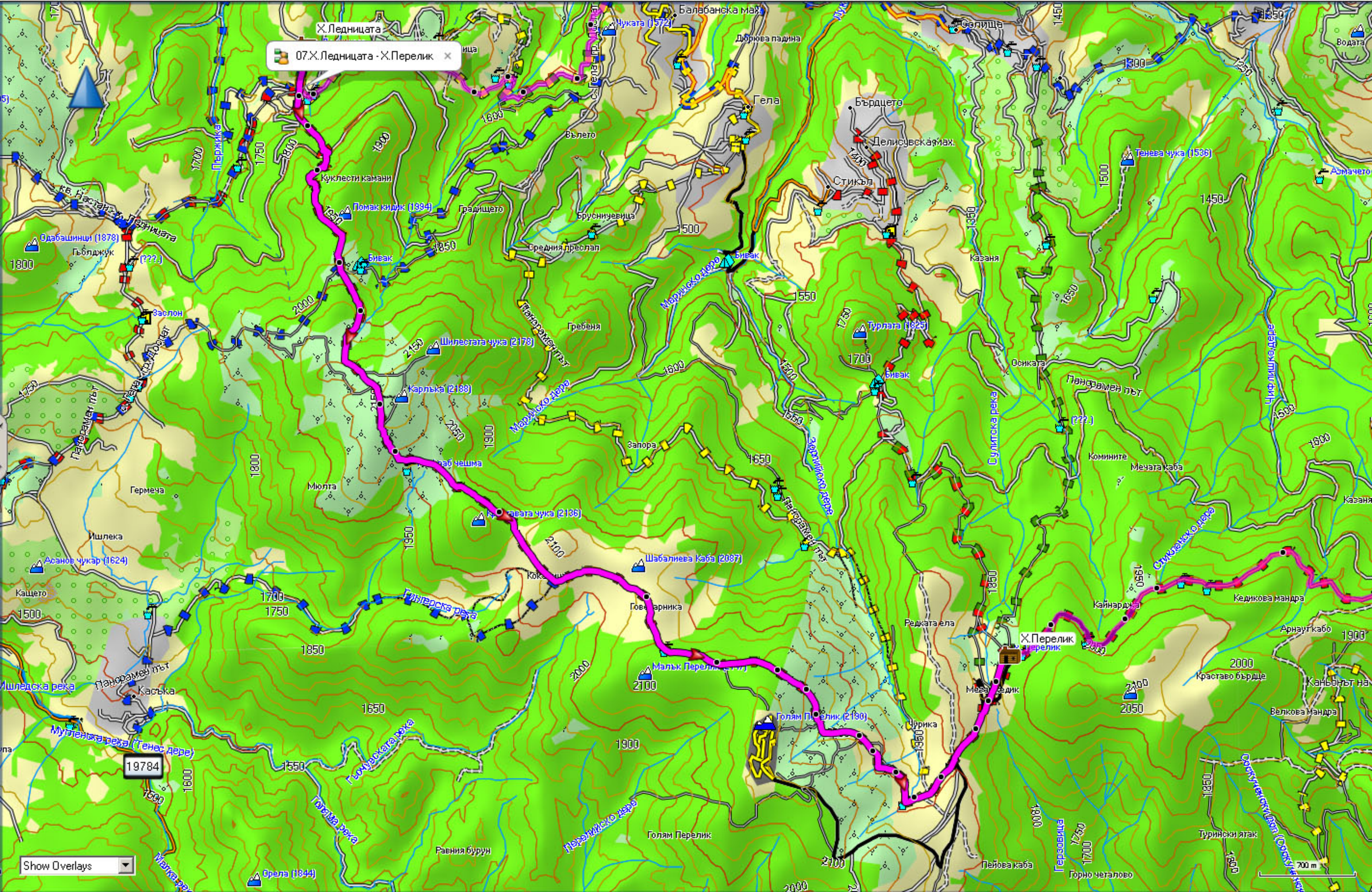
07.Х.Ледницата - Х.Перелик
Х.Ледницата
Х.Перелик
Куклести камани
Помак кидик (1894)
Бивак
Одабашинци (1878)
Гьолджук
Заслон
Шилестата чука (2178)
Карлъка (2188)
Мюлта
Гермеча
Ишлека
Асанов чукар (1624)
Кащето
Каръка
Мутенъка река (Тенес дере)
19784
Шабалиева Каба (2087)
Мальк Перелик
Голям Перелик (2190)
Равния бурун
Орела (1844)
Гела
Балабанска мах.
Чуката (1572)
Дъброва падина
Бърдцето
Делисувска мах.
Стикъл
Казаня
Турлата (1825)
Осиката
Комините
Мечата каба
Тенева чука (1536)
Азмачето
Водата
Солища
Кедикова мандра
Арнаут кабо
Красталово бърдце
Велкова мандра
Каньонът на
Редката ела
Чурика
Пейова каба
Горно четалово
Турински ятак
Гръмна дере
Стикълско дере
Сулитска река
Панорамен път
Show Overlays

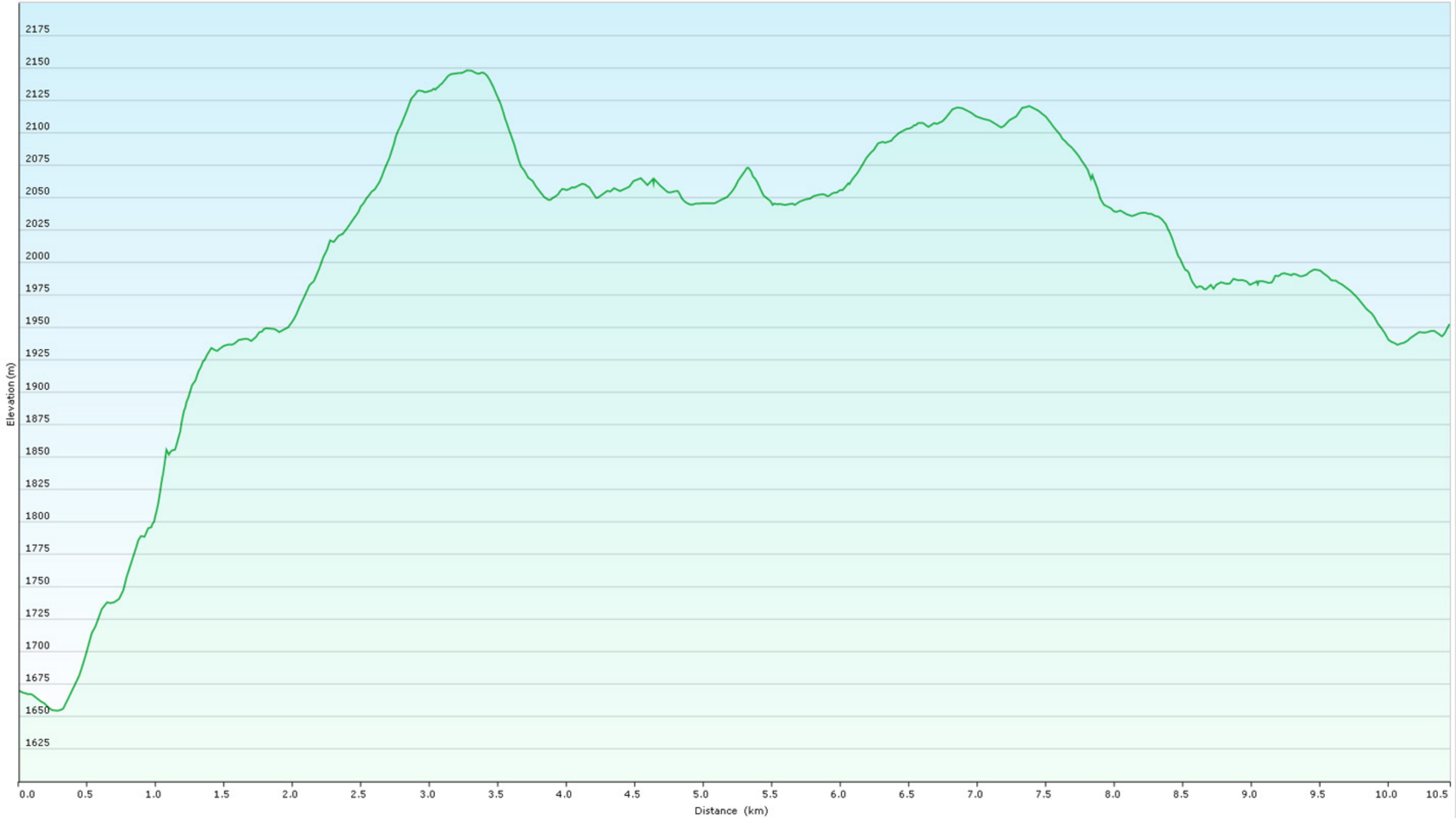
Elevation (m)
2175
2150
2125
2100
2075
2050
2025
2000
1975
1950
1925
1900
1875
1850
1825
1800
1775
1750
1725
1700
1675
1650
1625
0.0
0.5
1.0
1.5
2.0
2.5
3.0
3.5
4.0
4.5
5.0
5.5
6.0
6.5
7.0
7.5
8.0
8.5
9.0
9.5
10.0
10.5
Distance (km)

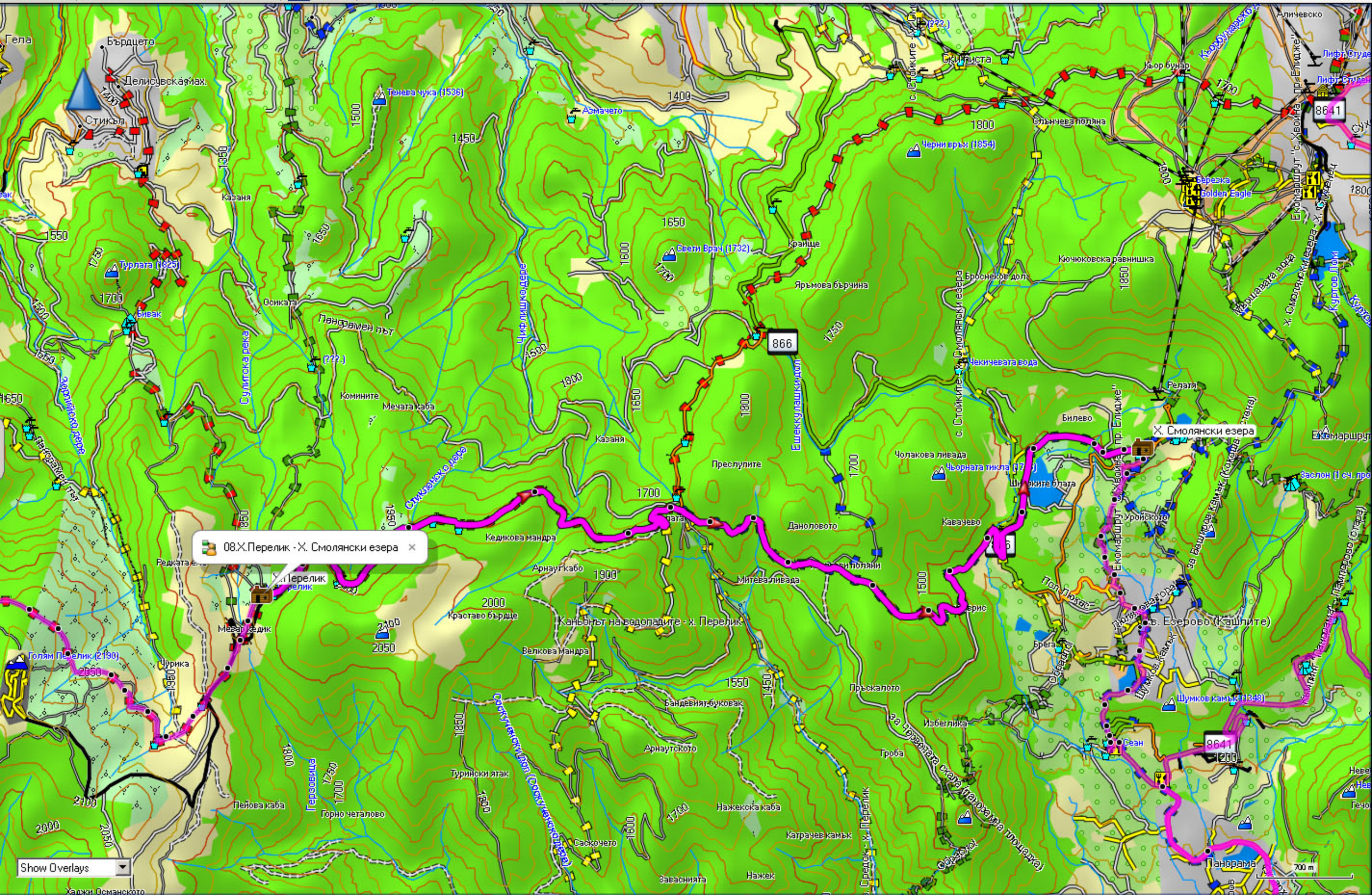
08.Х.Перелик - Х. Смолянски езера
Х. Смолянски езера
Х. Перелик
Канбонът на водопадите - х. Перелик
Тенева чука (1536)
Азмачето
Черни връх (1854)
Свети Врач (1732)
Турлата (1825)
Бивак
Бръдцето
Делисувската мах.
Стикъл
Казаня
Осиката
Панорамен път
Комините
Мечата каба
Преслупите
Даноловото
Кедикова мандра
Арнауткабо
Краставо бърдце
Велкова мандра
Бандевият буковак
Арнаутското
Нажекска каба
Катрачев камък
Нажек
Заваснията
Саскочето
Горно четалово
Пейова каба
Турнски ятак
Чурика
Голям Перелик (2130)
Мевар кедик
Стикъл
Ешекчулашки дол
Яръмова бърчина
Кранще
Чекичевата вода
Броснеков дол
Кючюковска равнишка
Слънчева поляна
Кьор бунар
Скиалиста
Релатя
Билево
Чолакова ливада
Чьорната тикла
Шикъците блата
Кавачево
Митева ливада
Пръскалото
Избеглика
Гроба
Брега
Сеан
Шумков камък (1348)
Уройското
Панорама
Аличевско
Лифт Студен
Лифт Студен
Березка
Golden Eagle
Екомаршрут "с. Хвойна - пр. Елидже"
Екомаршрут "с. Смолянски езера - Х. Смолянски"
Екомаршрут
Заслон (1 сч. пр
Show Overlays

Elevation (m)
2050
2000
1950
1900
1850
1800
1750
1700
1650
1600
1550
1500
1450
1400
0.0
0.5
1.0
1.5
2.0
2.5
3.0
3.5
4.0
4.5
5.0
5.5
6.0
6.5
7.0
7.5
8.0
8.5
9.0
9.5
9.9
Distance (km)

09.Х. Смолянски езера - Смолян

Show Overlays

Преслупите
Билево
Х. Смолянски езера
Екомаршрут "с. Хвойна - пр. Елидже"
Абдулов камък (Шепшийца) (1837)
Клеменево
Чолакова ливада
Чьорната тикла (1716)
Широките блата
Заслон (1 сч. проз.)
Мирчова падина
Даноловото
Кавачево
866
Беширов камък (Кокошата стена) (1683)
Караманджа
Кокарови поляни
Митева ливада
Гъстата борика
Соколица (Милин камък) (1701)
Стръмен ерис
Ковачишкия кръг
Перелик
Пат Люкас
Люкас
(222)
в. Езерово (Кашлите)
Кокошка
Османов гъол
Брега
Пръскалото
Шумков камък
Шумков камък (1348)
Равница
Върмена
Екопътека "Невястата"
Друма
Избеглика
Рахманов мост
8641
Гроба
Кара балкан
Невестата
Невестата (1498)
Калето
Нажеґска каба
Чуката (1190)
Турлука
Гечовската колиба
Тикларника
Рашниковските колиби
Катрачев камък
Средна гора
Панорама
Нажек
Кафеджиеви търли
Средната стена
Черни връх (1214)
Манолската бърчина
Чернобче (1214)
Екопътека "Каньонът на водопадите"
Скокчето
Дългите нивища
Мочовица
Върла усойка
Маестро Атанасов
Гробища
Проф.Асен Василев
Грашица
Черешов връх (1520)
Средочки връх (1380)
Средок
Черна
Дунав
Г.С.Раковски
Станевска
кв. Невястата
Лагот
500 m

Elevation (m)
1550
1500
1450
1400
1350
1300
1250
1200
1150
1100
1050
1000
950
900
0.0
0.5
1.0
1.5
2.0
2.5
3.0
3.5
4.0
4.5
5.0
5.5
6.0
6.5
7.0
7.5
7.8
Distance (km)